














LEGENDE

Bestand


-  Fettwiese
-  Magerwiese
-  grasreiche Ruderalvegetation
-  Acker

Planung






Grünordnung



-  sonstige Grundstücksfläche
-  Straße / Gehweg
-  private Grünfläche
-  Erhalt Feldgehölz / Feldhecke
-  Maßnahmenummer und Beschreibung (vgl. auch GOP Text)
-  Umgrenzung von Flächen für Maßnahmen zum Schutz, zur Pflege und Entwicklung von Boden, Natur und Landschaft
-  Umgrenzung von Flächen zum Erhalt von Bäumen und Sträuchern (Pflanzbindung)

Städtebau

-  Baufenster Sondergebiet

Sonstiges

-  Umgrenzung gesetzlich geschütztes Offenlandbiotop nach LUBW
-  Umgrenzung gesetzlich geschütztes Offenlandbiotop nach Vermessung 2022
-  Umgrenzung FFH-Mähwiese (gesetzlich geschütztes Offenlandbiotop) nach LUBW
-  Umgrenzung gesetzlich geschütztes Waldbiotop nach LUBW
-  Planungsgebietsgrenze

		Gesellschaft für Landschaftsökologie und Umweltplanung GbR Bärbel Schlosser und Corinna Graus St.-Peter-Str. 2 · 69126 Heidelberg · Tel. 06221 4160730 info@bioplan-landschaft.de · www.bioplan-landschaft.de	
PROJEKT:		AUFTRAGGEBER:	
EAB zum Bebauungsplan "Solarpark Heidäcker" in Neckarbischofsheim		ABO Wind AG	
Anlage 2:			
Maßnahmenplan			
Änderungen:	Datum:	Maßstab: 1 : 2.000	
		Plangröße: 420 x 297 mm	
Bearbeitet: Graus, Schuster	Gezeichnet: Schuster	Datum: 12.07.2023	